



Bericht

Ilz 115, 8262 Ilz



Inhalt:

LAGEIMMO - Lageprofil	B 04
Nahversorger (Bäckerei, Metzgerei, Supermarkt, Drogerie)	B 05
Nahversorger (Banken, Post, Tankstellen, Trafiken)	B 07
Gastronomie und Ausgehen	B 09
Ausbildung und Kinderbetreuung	B 11
Kunst und Kultur	B 13
Sport, Freizeit und Skigebiete	B 15
Ärzte	B 17
Medizinische Versorgung und Therapie	B 19
Öffentlicher Nahverkehr	B 21
Menschen und Bevölkerung	B 23
Grünflächen und Erholungsräume	B 24
Lärmbelastung Straße	B 25
Sonnenstunden	B 26
Durchschnittstemperatur	B 27
Haftungsausschluss	B 28

Nahversorger (Bäckerei, Metzgerei, Supermarkt, Drogerie) - [|||||+]

Nahversorger (Banken, Post, Tankstellen, Trafiken) - [|||||+]

Gastronomie und Ausgehen - [|||||+]

Ausbildung und Kinderbetreuung - [|||||+]

Kunst und Kultur - [|||||+]

Sport, Freizeit und Skigebiete - [|||||+]

Ärzte - [|||||+]

Medizinische Versorgung und Therapie - [|||||+]

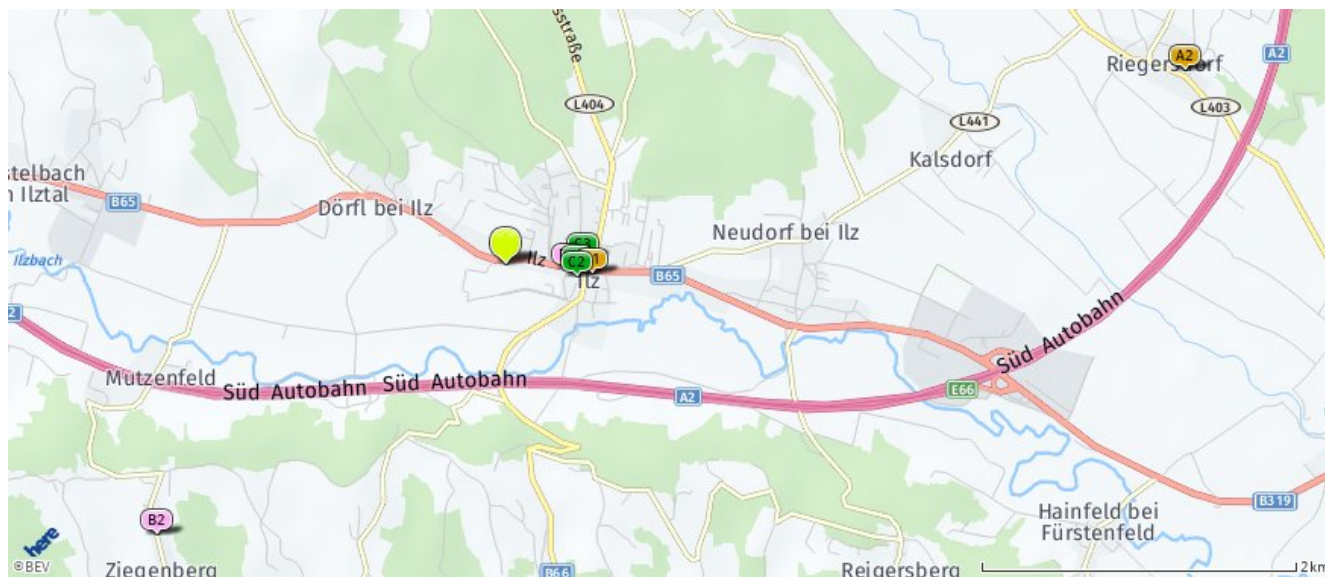
Öffentlicher Nahverkehr - [|||||+]

Grünflächen und Erholungsräume - [|||||+]

Durchschnittstemperatur - [|||||+]

Nahversorger (Bäckerei, Metzgerei, Supermarkt, Drogerie)

Der hellgrüne Punkt markiert den Immobilienstandort, die Nahversorger im Umkreis werden mit farblichen Pins angezeigt. Es werden pro Kategorie immer die drei nächstgelegenen Einrichtungen angezeigt und aufgelistet. Der Pin mit dem Zusatz „1“ zeigt immer die jeweilige Einrichtung mit der geringsten Entfernung zum Standort.



Bäckerei

- A1** Jürgen Klaus Putz
Ilz 44a
8262 Ilz
(0,56 km)
- A2** Adolf Mild (Bäckerei Mild)
Riegersdorf 17
8264 Hainersdorf
(4,47 km)
Helga Ladenhauf
Markt Hartmannsdorf 39
8311 Markt Hartmannsdorf
(5,95 km)

Metzgerei

- B1** Turza GmbH & Co KG
Ilz 40+41
8262 Ilz
(0,39 km)
- B2** Adolf Wessiak
Ziegenberg 73
8312 Ottendorf an der Rittsche
(2,80 km)
Eduard Thaller (Familie Thaller)
Hauptstraße 34
8311 Markt Hartmannsdorf
(6,82 km)

Supermarkt

- C1** Kiosk
(0,45 km)
- C2** Spar
8262 Ilz
(0,46 km)
- C3** Nah & Frisch
(0,49 km)

Herold Business Data ©

Ilz 115, 8262 Ilz

Ergebnisinterpretation - Distanznetz

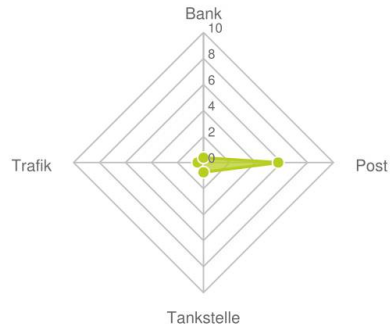
Das Distanznetz auf der rechten Seite gibt einen Überblick über die Entfernungen zur jeweils nächstgelegenen Einrichtung. Der Mittelpunkt markiert den Immobilienstandort. Je näher die Punkte beim Mittelpunkt liegen, desto geringer ist die Entfernung.

Ergebnisinterpretation - Balkendiagramm

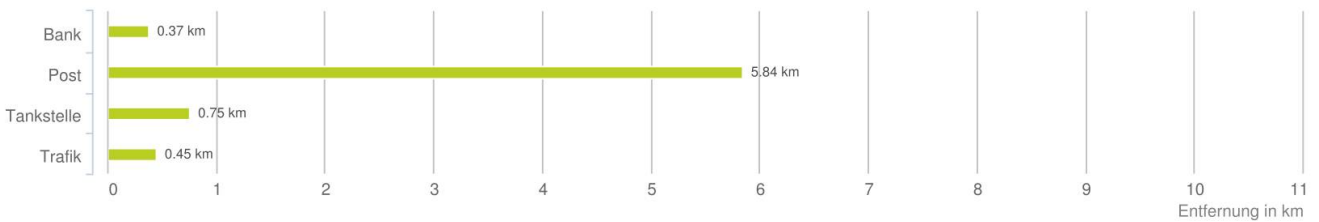
Untenstehende Kilometerangaben zeigen an wie weit der jeweils nächstgelegenen Nahversorger entfernt ist (Luftlinie).



Distanzen zu Nahversorgern [km]



Distanzen zu den Nahversorgungseinrichtungen



bis 0,5 km:

- Bank
- Trafik

0,6 bis 2 km:

- Tankstelle

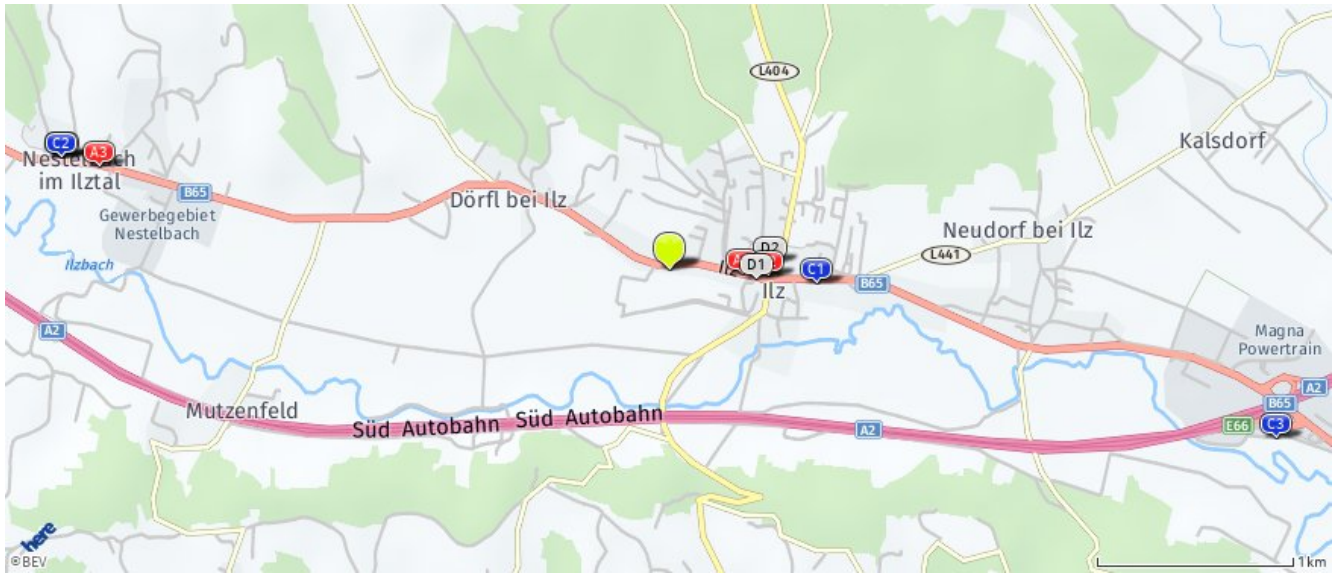
über 2 km:

- Post: 5,8 km

© IMMOSERVICE AUSTRIA

Nahversorger (Banken, Post, Tankstellen, Trafiken)

Der hellgrüne Punkt markiert den Immobilienstandort, die Nahversorger im Umkreis werden mit farblichen Pins angezeigt. Es werden pro Kategorie immer die drei nächstgelegenen Einrichtungen angezeigt und aufgelistet. Der Pin mit dem Zusatz „1“ zeigt immer die jeweilige Einrichtung mit der geringsten Entfernung zum Standort.



Bank

- A1** Raiffeisenbank Ilz-Großsteinbach-Ri...
Ilz 39
8262 Ilz
(0,37 km)
- A2** Steiermärkische Bank u Sparkassen A...
Ilz 5
8262 Ilz
(0,50 km)
- A3** Raiffeisenbank Ilz-Großsteinbach-Ri...
Nestelbach 127
8262 Ilz
(2,95 km)

Post

- Postamt 8263 Großwilfersdorf
(5,84 km)
- Post Partner 8313 Breitenfeld an de...
8313 Breitenfeld an der Rittschein
(6,98 km)
- Postpartner Sparmarkt
(7,64 km)

Tankstelle

- C1** Treibstoffparadies Kohlhammer
Nr. 167
8262 Ilz
(0,75 km)
- C2** eni
Nestelbach 68
8262 Ilz
(3,15 km)
- C3** Diskont Diesel
Hainfeld 68
8262 Ilz
(3,21 km)

Trafik

- D1** Trafik
Ilz 69
8262 Ilz
(0,45 km)
- D2** Trafik
Ilz 3
8262 Ilz
(0,51 km)
- D3** Trafik
Nestelbach Im Ilzatl 68
8262 Nestelbach Im Ilzatl
(3,15 km)

Herold Business Data ©

Ilz 115, 8262 Ilz

Ergebnisinterpretation - Distanznetz

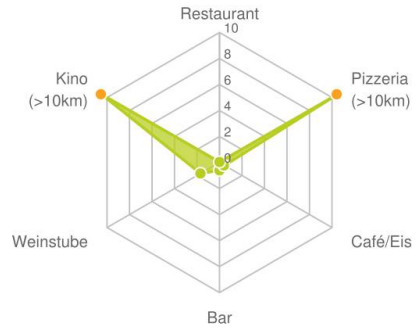
Das Distanznetz auf der rechten Seite gibt einen Überblick über die Entfernungen zur jeweils nächstgelegenen Einrichtung. Der Mittelpunkt markiert den Immobilienstandort. Je näher die Punkte beim Mittelpunkt liegen, desto geringer ist die Entfernung.

Ergebnisinterpretation - Balkendiagramm

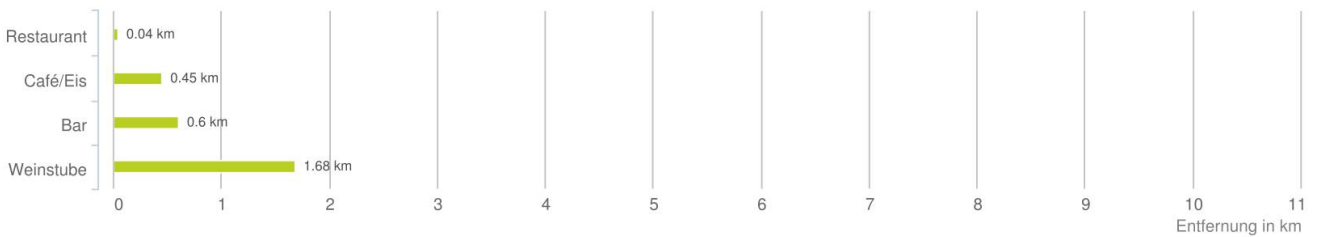
Untenstehende Kilometerangaben zeigen an wie weit die jeweils nächstgelegene Einrichtung entfernt ist (Luftlinie).



Distanzen zu Ausgeheinrichtungen [km]



Distanzen zu den Ausgeheinrichtungen



bis 0,5 km:

- Restaurant
- Café/Eis

0,6 bis 2 km:

- Bar/Lokal
- Weinlokal

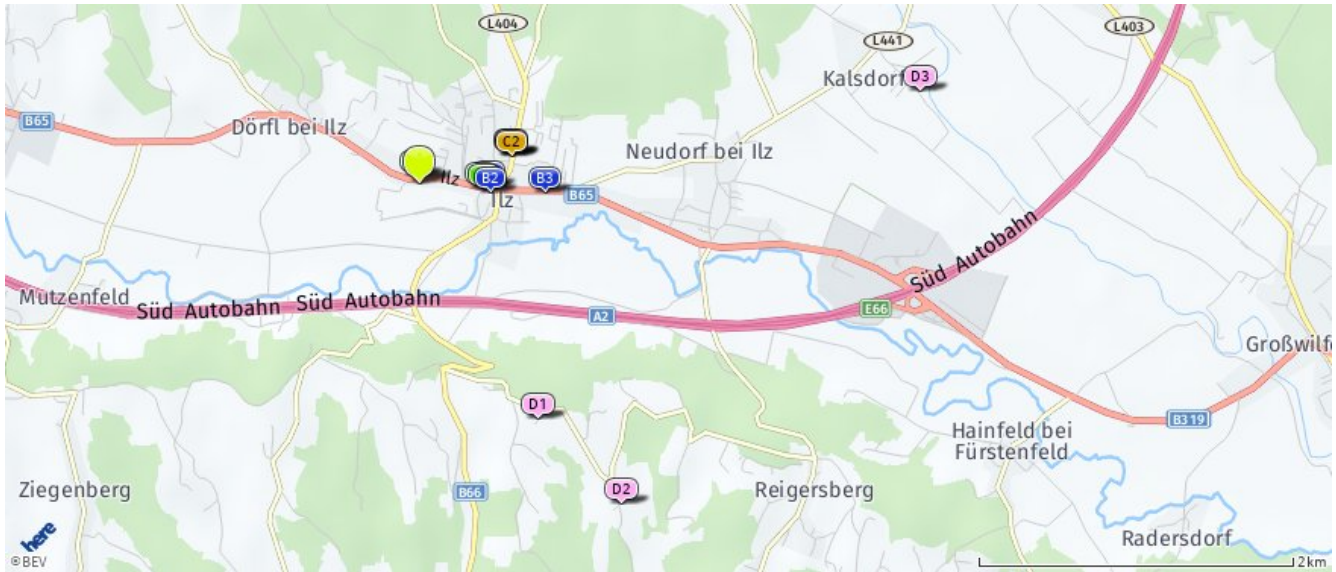
über 2 km:

- Gasthaus: >5 km
- Pizza/Snack: >5 km
- Kino: >5 km

© IMMOSSERVICE AUSTRIA

Gastronomie und Ausgehen

Der hellgrüne Punkt markiert den Immobilienstandort, die Einrichtungen im Umkreis werden mit farblichen Pins angezeigt. Es werden pro Kategorie immer die drei nächstgelegenen Einrichtungen angezeigt und aufgelistet. Der Pin mit dem Zusatz „1“ zeigt immer die jeweilige Einrichtung mit der geringsten Entfernung zum Standort.



Restaurant

- A1** Pizzeria Mamarossa
(0,04 km)
- A2** Pizzeria Toscana
8262 Ilz
(0,39 km)
- A3** Gasthof Ilzerhof
(0,42 km)

Café/Eis

- B1** Reinprecht
(0,45 km)
- B2** Sportwetten Café
(0,46 km)
- B3** Café Royal
(0,80 km)

Bar/Lokal

- C1** Rockhaus
(0,60 km)
- C2** Ilzer Tenne
(0,61 km)
- C3** Ocean's
(0,61 km)

Weinlokal

- D1** Brunner Weinhof
Nummer
8262 Kleegraben
(1,68 km)
- D2** Maier Karl
Nummer
8262 Kleegraben
(2,40 km)
- D3** Buschenschank Pint
Nummer
8262 Neudorf bei Ilz
(3,23 km)

Herold Business Data ©

Ilz 115, 8262 Ilz

Ergebnisinterpretation - Distanznetz

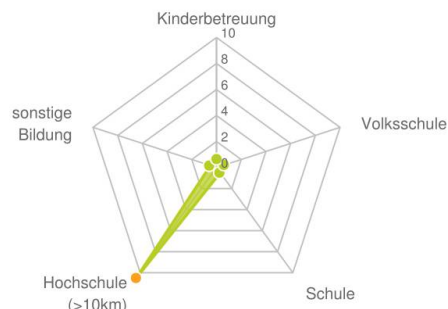
Das Distanznetz auf der rechten Seite gibt einen Überblick über die Entfernungen zur jeweils nächstgelegenen Einrichtung. Der Mittelpunkt markiert den Immobilienstandort. Je näher die Punkte beim Mittelpunkt liegen, desto geringer ist die Entfernung.

Ergebnisinterpretation - Balkendiagramm

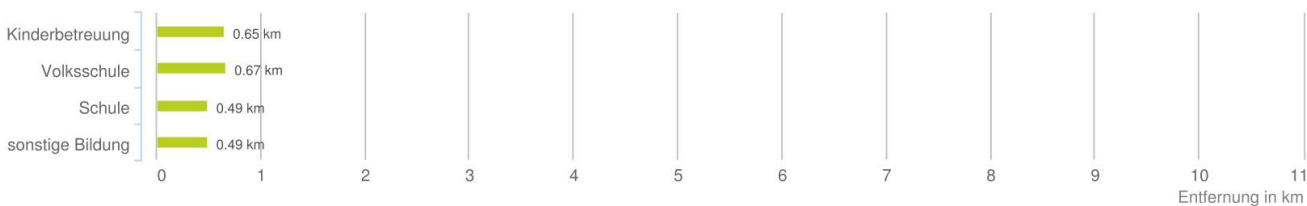
Untenstehende Kilometerangaben zeigen an wie weit die jeweils nächstgelegene Einrichtung entfernt ist (Luftlinie).



Distanzen zu Bildungseinrichtungen [km]



Distanzen zu den Bildungseinrichtungen



bis 0,5 km:

- Schule
- sonstige Bildung

0,6 bis 2 km:

- Kinderbetreuung
- Volksschule

über 2 km:

- Hochschule: >5 km

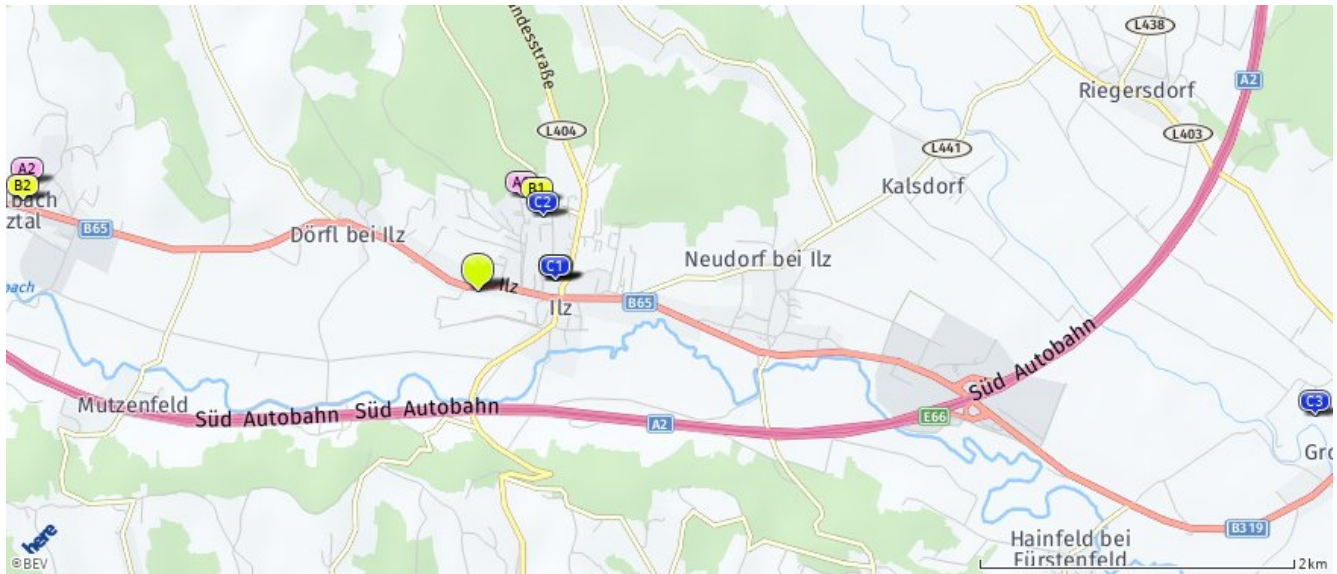
© IMMOSERVICE AUSTRIA

Ausbildung und Kinderbetreuung

Der hellgrüne Punkt markiert den Immobilienstandort, die Bildungs- oder Kinderbetreuungseinrichtungen im Umkreis werden mit farblichen Pins angezeigt.

Es werden pro Kategorie immer die drei nächstgelegenen Einrichtungen angezeigt und aufgelistet.

Der Pin mit dem Zusatz „1“ zeigt immer die jeweilige Einrichtung mit der geringsten Entfernung zum Standort.



Kinderbetreuung

A1 Pfarrkindergarten Ilz

Nummer
8262 Ilz
(0,65 km)

A2 Kindergarten

Nummer
8262 Nestelbach im Ilztal
(2,93 km)
Kindergarten
Nummer
8264 Hainersdorf
(3,79 km)

Volksschule

B1 Volksschule Ilz

Ilz 214
8262 Ilz
(0,67 km)

B2 Volksschule Nestelbach im

Ilztal (Ilz)
Nestelbach 18
8262 Nestelbach im Ilztal
(2,93 km)

Volksschule Hainersdorf
(Großwilfer...
Hainersdorf 26
8264 Hainersdorf
(3,69 km)

Schule

C1 Musikschule der Marktgemeinde Ilz

Ilz 2
8262 Ilz
(0,49 km)

C2 Neue Mittelschule Ilz

Ilz 196
8262 Ilz
(0,62 km)

C3 Land- und forstwirtschaftliche Fach...

Großwilfersdorf 147
8263 Großwilfersdorf
(5,36 km)

sonstige Bildung

D1 Musikschule der Marktgemeinde Ilz

Ilz 2
8262 Ilz
(0,49 km)

Kampfsportschule Hackl -
Kick-Boxin...
Nummer
8262 Leithen
(5,21 km)

Herold Business Data ©

Ilz 115, 8262 Ilz

Ergebnisinterpretation - Distanznetz

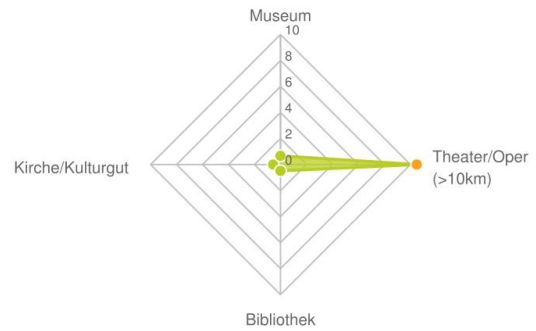
Das Distanznetz auf der rechten Seite gibt einen Überblick über die Entfernungen zur jeweils nächstgelegenen Einrichtung. Der Mittelpunkt markiert den Immobilienstandort. Je näher die Punkte beim Mittelpunkt liegen, desto geringer ist die Entfernung.

Ergebnisinterpretation - Balkendiagramm

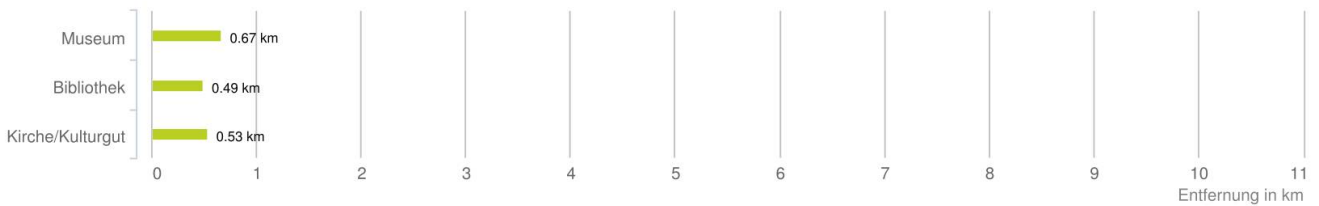
Untenstehende Kilometerangaben zeigen an wie weit die jeweils nächstgelegene Einrichtung entfernt ist (Luftlinie).



Distanzen zu Kultureinrichtungen [km]



Distanzen zu den Kultureinrichtungen



bis 0,5 km:

- Bibliothek
- Kirche/Kulturgut

0,6 bis 2 km:

- Museum

über 2 km:

- Theater/Oper: >5 km

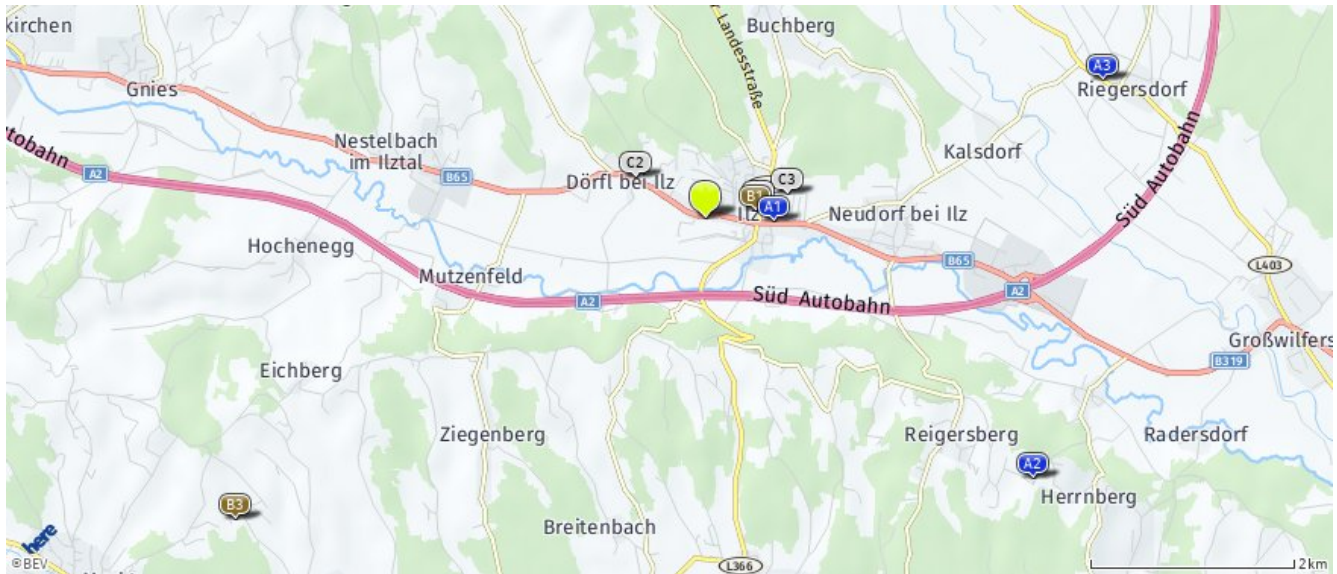
© IMMOSERVICE AUSTRIA

Kunst und Kultur

Der hellgrüne Punkt markiert den Immobilienstandort, die Kunst- und Kultureinrichtungen im Umkreis werden mit farblichen Pins angezeigt.

Es werden pro Kategorie immer die drei nächstgelegenen Einrichtungen angezeigt und aufgelistet.

Der Pin mit dem Zusatz „1“ zeigt immer die jeweilige Einrichtung mit der geringsten Entfernung zum Standort.



Museum

- A1** Heimatmuseum Ilz
Ilz 58
8262 Ilz
(0,67 km)
- A2** Woukadoos Indianermuseum
Herrnberg 42
8263 Herrnberg
(4,09 km)
- A3** Motor-Wasserkraft
Riegersdorf 6
8264 Riegersdorf
(4,11 km)

Bibliothek

- B1** Öffentliche Bücherei der Marktgemei...
Ilz 2
8262 Ilz
(0,49 km)
Öffentliche Bücherei Ottendorf
Volksschule
8312 Ottendorf an der Rittschein
(4,66 km)
- B3** Schulbibliothek der Volksschule Mar...
Feldbacherstraße 166
8311 Markt Hartmannsdorf
(5,46 km)

Kirche/Kulturgut

- C1** Kath. Pfarrkirche hl. Jakob der Ält...
Ilz
(0,53 km)
- C2** Ortskapelle
Ilz
(0,78 km)
- C3** Friedhofskapelle
Ilz
(0,83 km)

Herold Business Data ©

Ilz 115, 8262 Ilz

Ergebnisinterpretation - Distanznetz

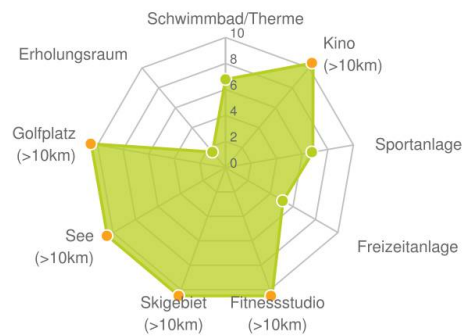
Das Distanznetz auf der rechten Seite gibt einen Überblick über die Entfernungen zur jeweils nächstgelegenen Einrichtung. Der Mittelpunkt markiert den Immobilienstandort. Je näher die Punkte beim Mittelpunkt liegen, desto geringer ist die Entfernung.

Ergebnisinterpretation - Balkendiagramm


Untenstehende Kilometerangaben zeigen an wie weit die jeweils nächstgelegene Einrichtung entfernt ist (Luftlinie).



Distanzen zu Freizeiteinrichtungen [km]



Distanzen zu den Freizeiteinrichtungen



0,6 bis 2 km:

- Erholungsraum

über 2 km:

- Schwimmbad/Therme: 6,8 km
- Kino: >5 km
- Videothek: >5 km
- Sportanlage: 6,8 km
- Freizeitanlage: 5,1 km
- Fitnessstudio: >5 km
- Skilift: >5 km
- Golfplatz: >5 km
- See: >5 km

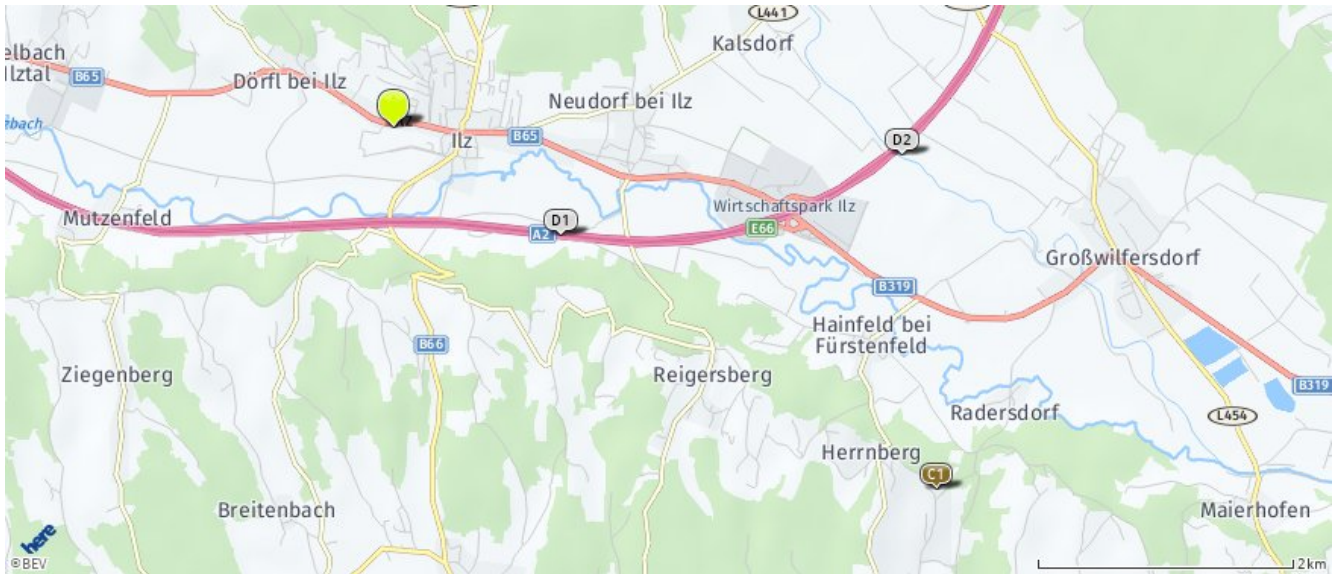
© IMMOSERVICE AUSTRIA

Sport, Freizeit und Skigebiete

Der hellgrüne Punkt markiert den Immobilienstandort, die Sport- und Freizeiteinrichtungen im Umkreis werden mit farblichen Pins angezeigt.

Es werden pro Kategorie immer die drei nächstgelegenen Einrichtungen angezeigt und aufgelistet.

Der Pin mit dem Zusatz „1“ zeigt immer die jeweilige Einrichtung mit der geringsten Entfernung zum Standort.



Schwimmbad/Therme

Gemeinde Markt
Hartmannsdorf
Hauptstraße 157
8311 Markt Hartmannsdorf
(6,78 km)
Gemeinde Sinabelkirchen
Sinabelkirchen 280
8261 Sinabelkirchen
(7,40 km)

Sportanlage

Sporthalle Marktgemeinde
Markt Hart...
Schulweg
8311 Markt Hartmannsdorf
(6,83 km)
Marktgemeinde
Sinabelkirchen Sport-...
Nummer
8261 Sinabelkirchen
(7,40 km)

Freizeitanlage

G1 Indianerdorf Freizeitpark
Herrnberg
8263 Großwilfersdorf
(5,12 km)
Marktgemeinde
Sinabelkirchen Bade- ...
Nummer
8261 Sinabelkirchen
(7,40 km)

Erholungsraum

D1 Ilz
(1,56 km)
D2 Großwilfersdorf
(3,99 km)
Altenmarkt
(9,71 km)

Herold Business Data ©

Ilz 115, 8262 Ilz

Ergebnisinterpretation - Distanznetz

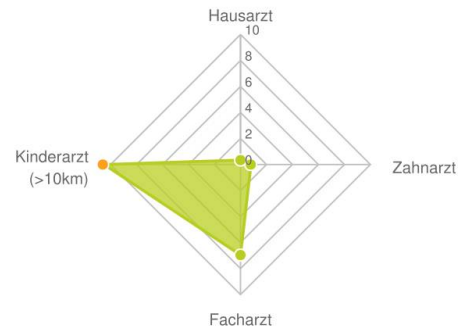
Das Distanznetz auf der rechten Seite gibt einen Überblick über die Entfernungen zur jeweils nächstgelegenen Einrichtung. Der Mittelpunkt markiert den Immobilienstandort. Je näher die Punkte beim Mittelpunkt liegen, desto geringer ist die Entfernung.

Ergebnisinterpretation - Balkendiagramm

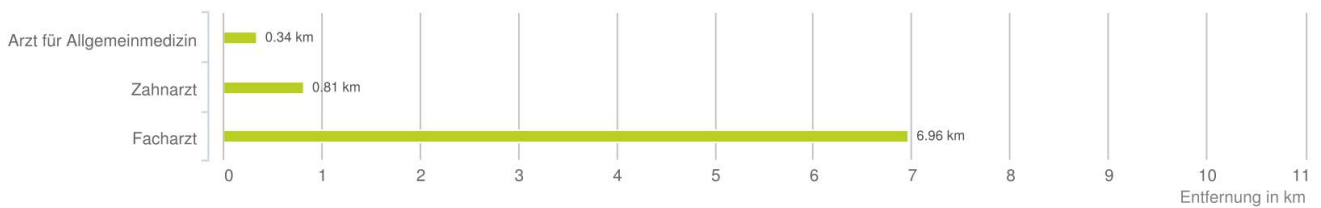
Untenstehende Kilometerangaben zeigen an wie weit die jeweils nächstgelegene Einrichtung entfernt ist (Luftlinie).



Distanzen zu Ärzten [km]



Distanzen zu Ärzten



bis 0,5 km:

- Arzt für Allgemeinmedizin

0,6 bis 2 km:

- Zahnarzt

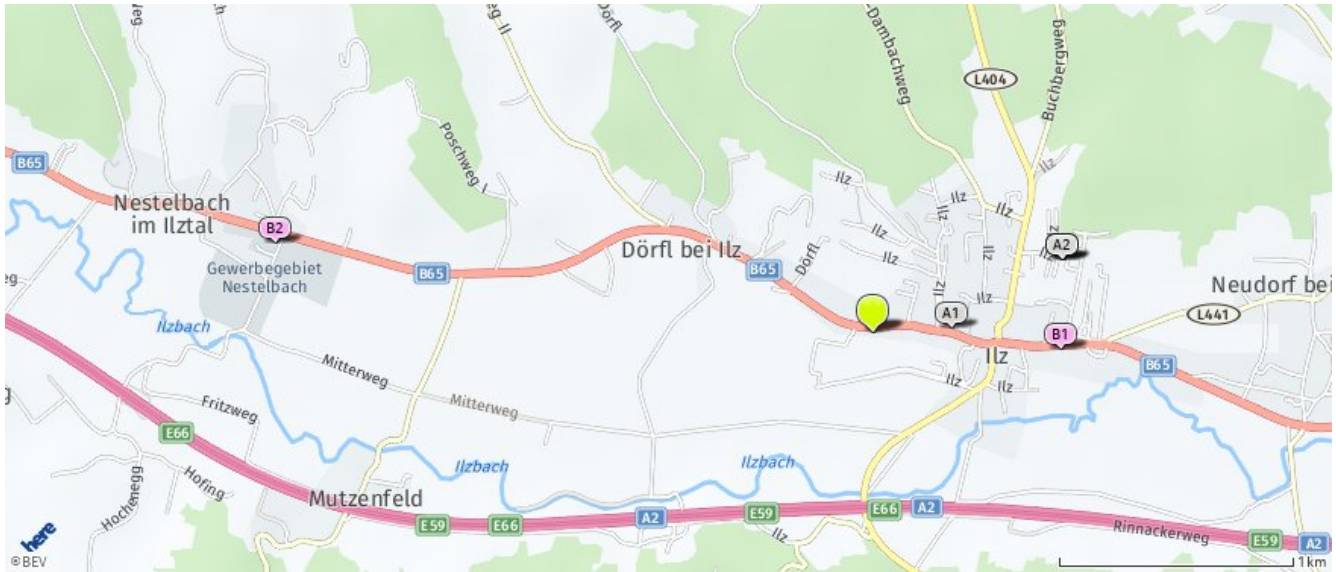
über 2 km:

- Facharzt: 7,0 km
- Kinderarzt: >5 km

© IMMOSERVICE AUSTRIA

Ärzte

Der hellgrüne Punkt markiert den Immobilienstandort, die Arztpraxen im Umkreis werden mit farblichen Pins angezeigt.
Es werden pro Kategorie immer die drei nächstgelegenen Einrichtungen angezeigt und aufgelistet.
Der Pin mit dem Zusatz „1“ zeigt immer die jeweilige Einrichtung mit der geringsten Entfernung zum Standort.



Arzt für Allgemeinmedizin

- A1** Dr. Wolfgang Hasenburger
Ilz 13
8262 Ilz
(0,34 km)
- A2** Dr. Chiara Capecchi
Neudorf 174
8262 Ilz
(0,87 km)
- A3** Dr. Martin Musger
Neudorf 174
8262 Ilz
(0,87 km)

Zahnarzt

- B1** DDr. Brugger Wilma
Hauptstraße 230/1
8262 Ilz
(0,81 km)
- B2** Dr. med. dent. Szitár Viktória
Nestelbach 78
8262 Ilz
(2,59 km)
- Dr. Exenberger Hermann
Melbenweg 174
8311 Hartmannsdorf
(6,68 km)

Facharzt

- Dr. Werner Maurer-Ertl
Hauptstraße 29/1 b
8311 Markt Hartmannsdorf
(6,96 km)

Herold Business Data ©

Ilz 115, 8262 Ilz

Ergebnisinterpretation - Distanznetz

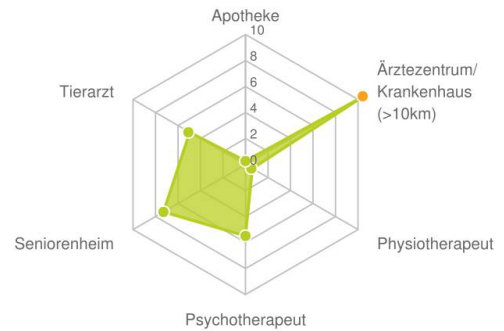
Das Distanznetz auf der rechten Seite gibt einen Überblick über die Entfernungen zur jeweils nächstgelegenen Einrichtung. Der Mittelpunkt markiert den Immobilienstandort. Je näher die Punkte beim Mittelpunkt liegen, desto geringer ist die Entfernung.

Ergebnisinterpretation - Balkendiagramm

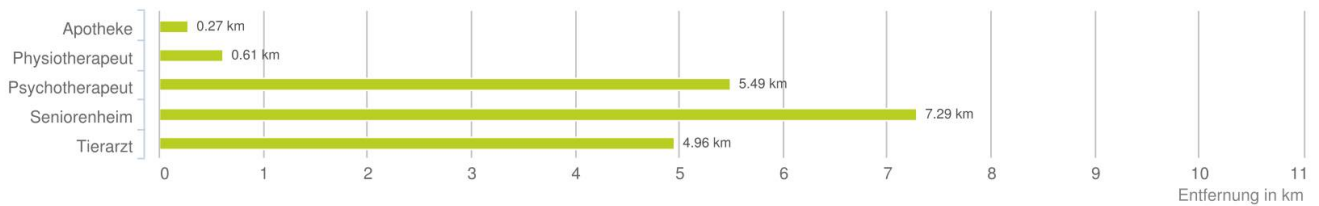
Untenstehende Kilometerangaben zeigen an wie weit die jeweils nächstgelegene Einrichtung entfernt ist (Luftlinie).



Distanzen zu Gesundheitseinrichtungen [km]



Distanzen zu Gesundheitseinrichtungen



bis 0,5 km:

- Apotheke

0,6 bis 2 km:

- Physiotherapeut

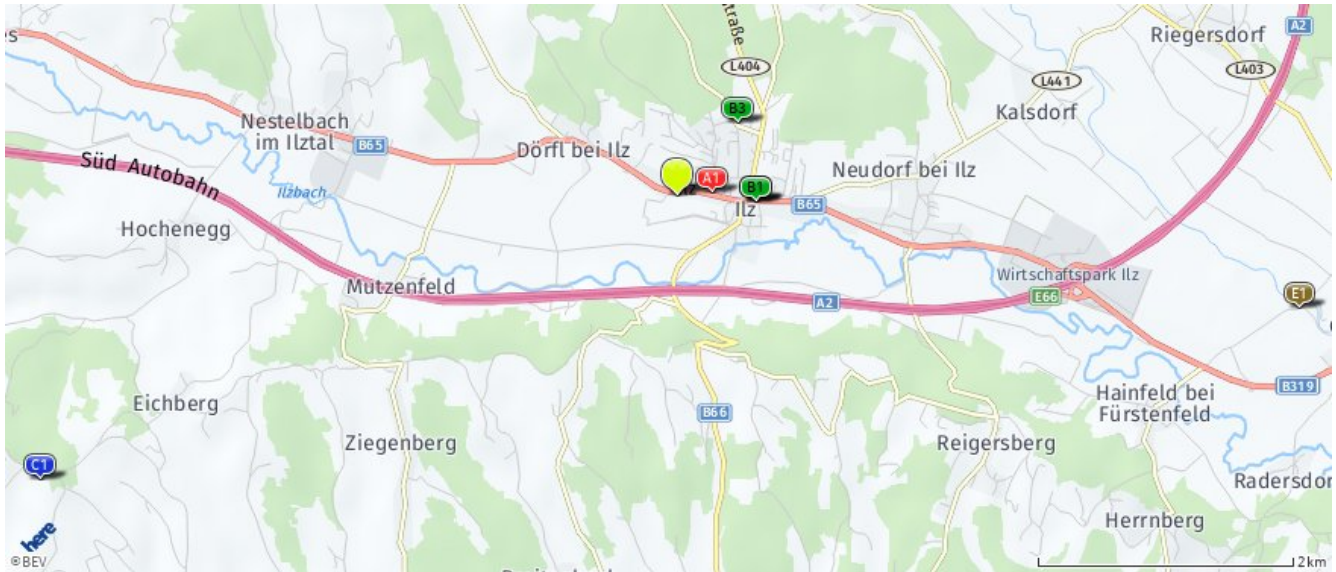
über 2 km:

- Ärztezentrum/Krankenhaus: >5 km
- Psychotherapeut: 5,5 km
- Seniorenheim: 7,3 km
- Tierarzt: 5,0 km

© IMMOSERVICE AUSTRIA

Medizinische Versorgung und Therapie

Der hellgrüne Punkt markiert den Immobilienstandort, die Einrichtungen im Umkreis werden mit farblichen Pins angezeigt.
Es werden pro Kategorie immer die drei nächstgelegenen Einrichtungen angezeigt und aufgelistet.
Der Pin mit dem Zusatz „1“ zeigt immer die jeweilige Einrichtung mit der geringsten Entfernung zum Standort.



Apotheke

- A1** Jacobus-Apotheke
(0,27 km)
- Apotheke Sinabelkirchen
(7,65 km)

Physiotherapeut

- B1** Hasenburger Maria Dipl-
Physiotherap...
Nummer
8262 Ilz
(0,61 km)
- B2** Teuschler Silvia
Nummer
8262 Ilz
(0,61 km)
- B3** Bacon Paul Physiotherapie
Nummer
8262 Ilz
(0,74 km)

Psychotherapeut

- C1** Ass.Prof.Mag.Dr. Karl Heinz
LADENHAUF
Markt Hartmannsdorf Nr.64
8311 Markt Hartmannsdorf
(5,49 km)

Seniorenheim

- Gepflegt Wohnen
Sinabelkirchen GmbH...
Sinabelkirchen 27
8261 Sinabelkirchen
(7,29 km)
- SeneCura Sozialzentrum
Söchau - Hau...
Söchau 23
8362 Söchau
(9,61 km)

Tierarzt

- E1** Zsifkovics Ingeborg, Dipl.-
TA
Nummer
8263 Großwilfersdorf
(4,96 km)
- Römer Hannes, Dipl.-TA
Hochfeldstraße
8261 Sinabelkirchen
(6,84 km)
- Gruber Edmund, Dipl.-TA
Schwibbogenweg
8311 Markt Hartmannsdorf
(7,17 km)

Herold Business Data ©

Ilz 115, 8262 Ilz

Ergebnisinterpretation - Distanznetz

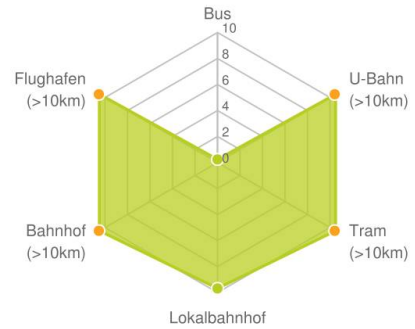
Das Distanznetz auf der rechten Seite gibt einen Überblick über die Entfernungen zur jeweils nächstgelegenen Einrichtung. Der Mittelpunkt markiert den Immobilienstandort. Je näher die Punkte beim Mittelpunkt liegen, desto geringer ist die Entfernung.

Ergebnisinterpretation - Balkendiagramm

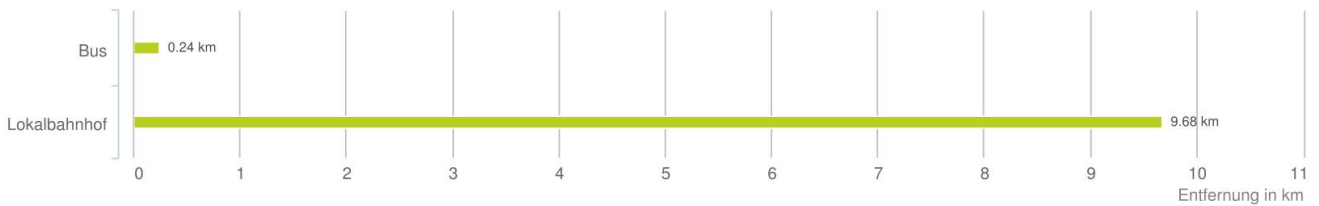
Untenstehende Kilometerangaben zeigen an wie weit die jeweils nächstgelegene Einrichtung entfernt ist (Luftlinie).



Distanzen zum öffentlichen Verkehr [km]



Distanzen zu Einrichtungen des öffentlichen Verkehrs



bis 0,5 km:

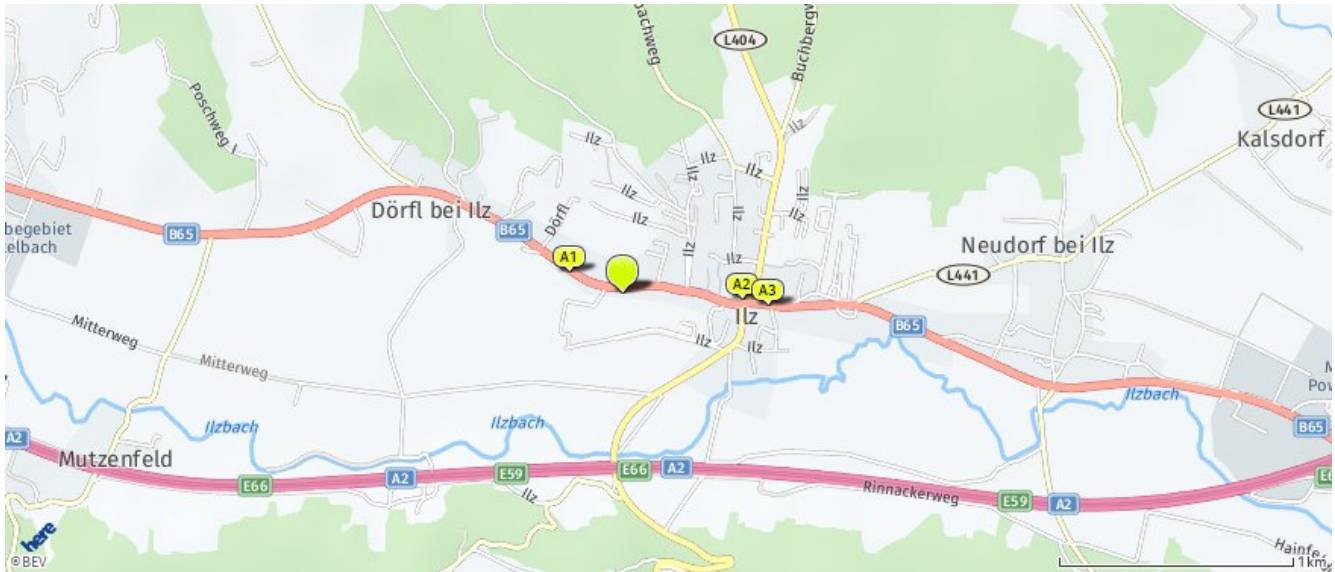
- Bus

über 2 km:

- U-Bahn: >5 km
- Straßenbahn: >5 km
- Lokalbahn: 9,7 km
- Bahnhof: >5 km
- Flughafen: >5 km

Öffentlicher Nahverkehr

Der hellgrüne Punkt markiert den Immobilienstandort, die Verkehrsmittel im Umkreis werden mit farblichen Pins angezeigt. Es werden pro Kategorie immer die drei nächstgelegenen Einrichtungen angezeigt und aufgelistet. Der Pin mit dem Zusatz „1“ zeigt immer die jeweilige Einrichtung mit der geringsten Entfernung zum Standort.



Bus

- A1** Bushaltestelle
(0,24 km)
- A2** Ilz Hauptplatz
(0,51 km)
- A3** Ilz Hauptplatz
(0,63 km)

Lokalbahnhof

- Söchau
(9,68 km)

Herold Business Data ©

Menschen und Bevölkerung

Ilz 115, 8262 Ilz

Erklärung

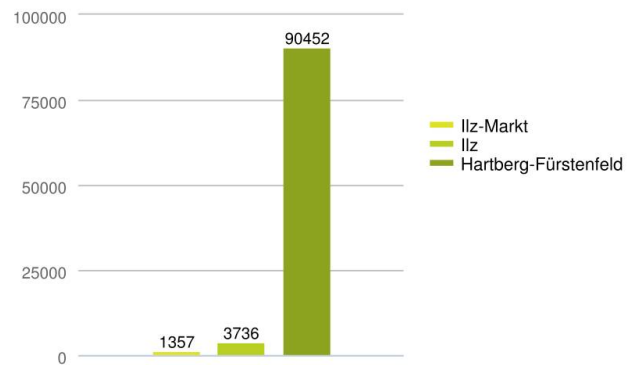
Die Bevölkerungszahlen geben Aufschluss über die absoluten Einwohnerzahlen und die Verteilung der Einwohner auf die verschiedenen Altersgruppen. Weiters wird die Bevölkerungsdichte angegeben.

Ergebnis

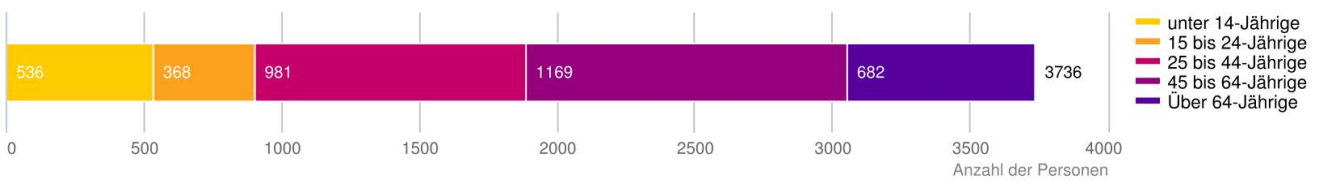
In "Ilz" leben 3.736 Personen. Es leben dort 95 Personen pro Quadratkilometer.



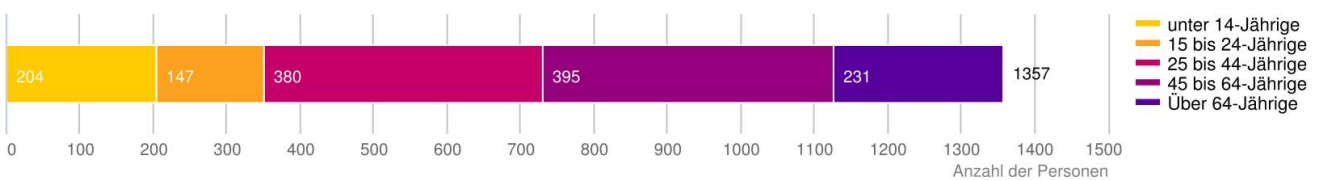
Anzahl der Einwohner



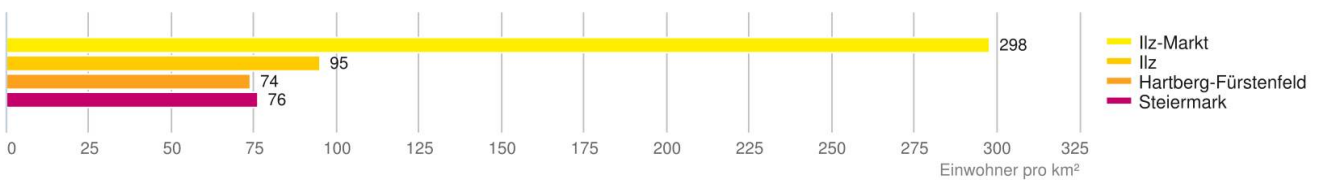
Altersverteilung (Ilz)



Altersverteilung (direktes Wohnumfeld)



Bevölkerungsdichte



© IMMOSERVICE AUSTRIA

Ilz 115, 8262 Ilz

Erklärung

Grünflächen und Erholungsräume umfassen Wälder, Wiesen und Seen genauso wie innerstädtische Grünanlagen. Ländliche Gemeinden weisen in der Regel deutlich höhere Grünflächenanteile und Erholungsräume auf.

Ergebnis

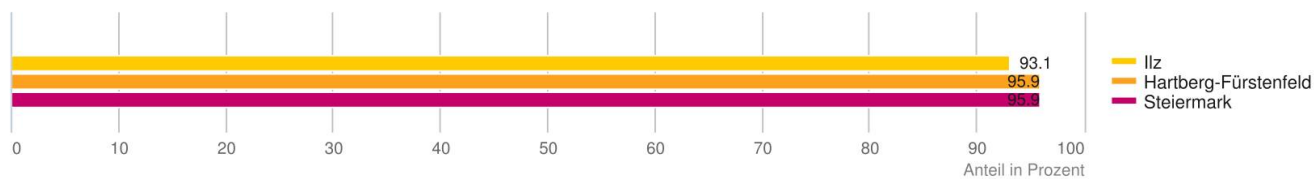
"Ilz" verfügt über einen Grünflächenanteil von 93,1%.



Grünflächenanteil



Grünflächenanteil



© IMMOSERVICE AUSTRIA



Lärmbelastung Straße

Ilz 115, 8262 Ilz

Auf der Karte ist die Lärmbelastung farblich dargestellt. Um ein Gefühl für die angegebene Lautstärke zu bekommen, sind Durchschnittswerte für Gespräch, Staubsauger und Laubbläser angeführt.



Legende

sehr leise (ab 55 db)	leise (ab 60 db) = normalem Gespräch	mittel (ab 65 db)	laut (ab 70 db) = Staubsauger	sehr laut (ab 75 db) = Laubbläser
-----------------------	---	-------------------	----------------------------------	--------------------------------------

(Wenn der gesuchte Bereich nicht in einer Lärmzone liegt, so bedeutet das noch nicht, dass keine Lärmbelastung vorliegt!)

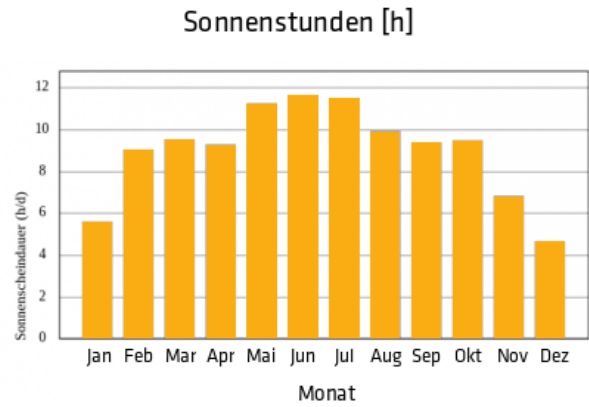
Die Lärmdaten wurden von laerminfo.at zur Verfügung gestellt.

© IMMOSERVICE AUSTRIA

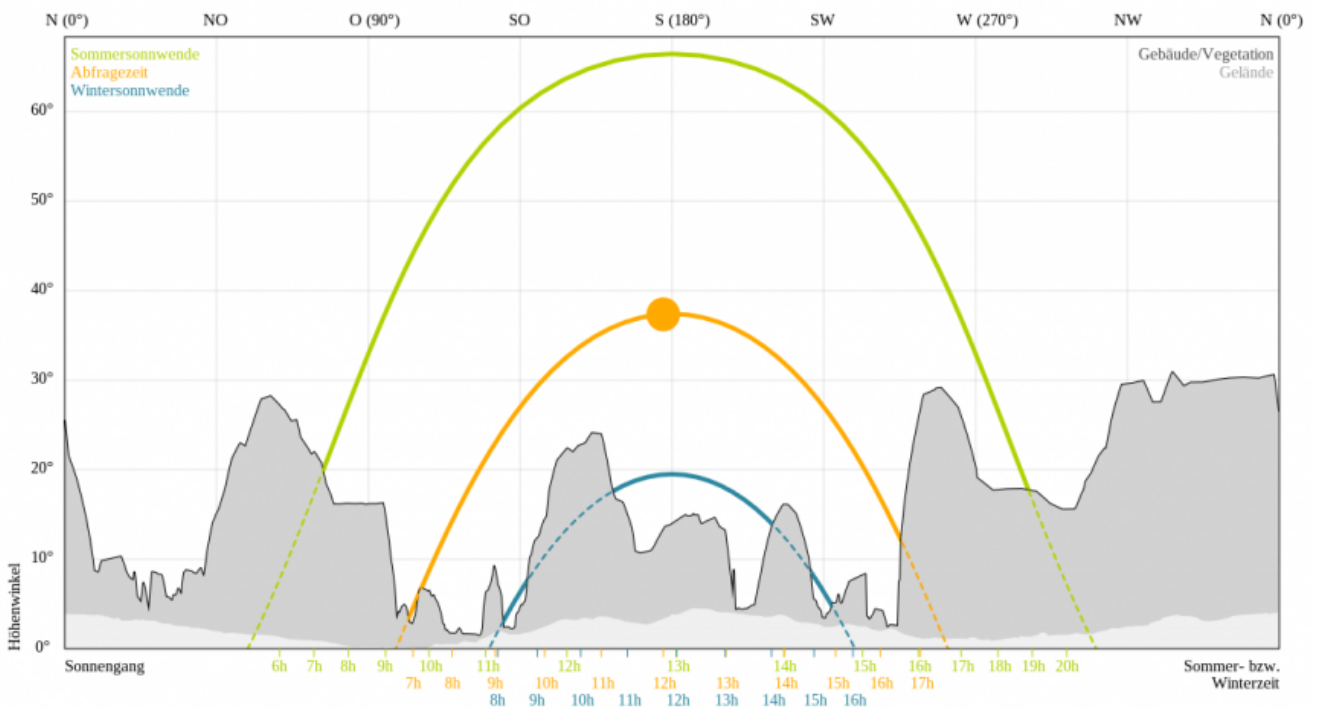
Sonnenstunden

Ilz 115, 8262 Ilz

Hier sind die durchschnittlichen täglichen Sonnenstunden dargestellt. Untenstehendes Chart zeigt in Orange das Diagramm des Sonnengangs am Abfragetag zur Abfragezeit (oranger Punkt) für die eingegebene Adresse in 2 Metern Höhe. Der grüne Bogen beschreibt den Sonnenverlauf zur Sommersonnenwende um den 20. Juni, der blaue Bogen den Sonnengang zur Wintersonnenwende um den 20. Dezember. Die hellgrau eingefärbten Flächen zeigen die Verschattung durch das lokale Gelände, die dunkelgrauen Flächen die Verschattung durch Vegetation und Bebauung.



Sonnengang am 06.03.



Ein Dienst der Länderkooperation geoland.at; © Rechenraum GmbH; Datenstand Gelände: 2019/ Vegetation, Gebäude: 2014

© IMMOSERVICE AUSTRIA



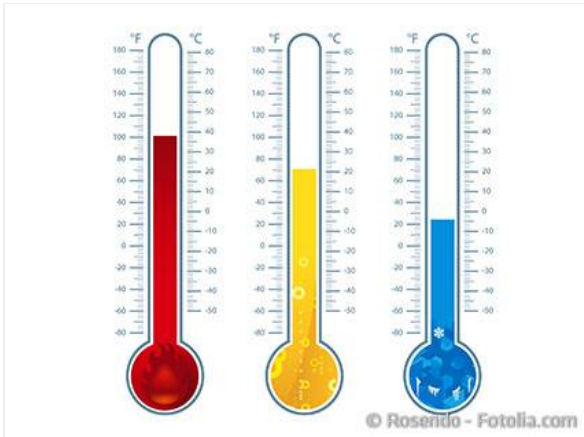
Ilz 115, 8262 Ilz

Erklärung

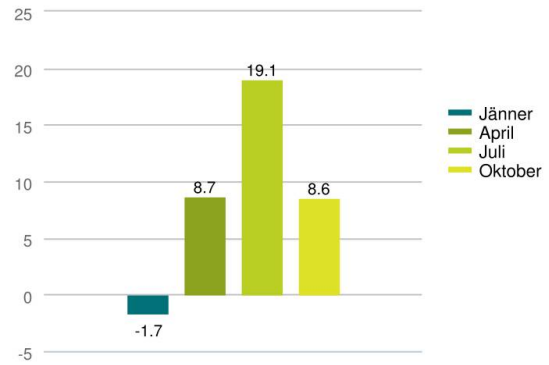
Hier ist die Durchschnittstemperatur für die Monate Jänner, April, Juli und Oktober dargestellt.

Ergebnis

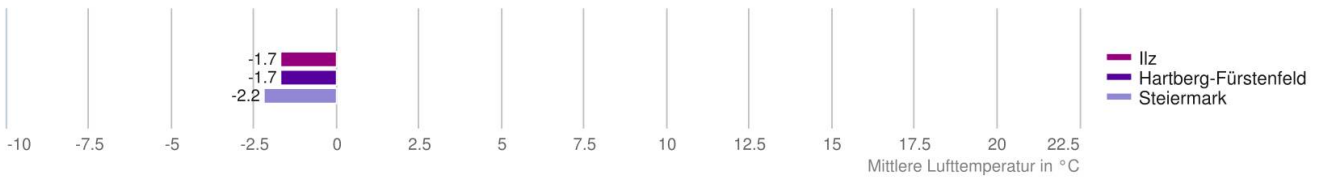
In "Ilz" liegt die Durchschnittstemperatur über dem Bundeslandmittel.



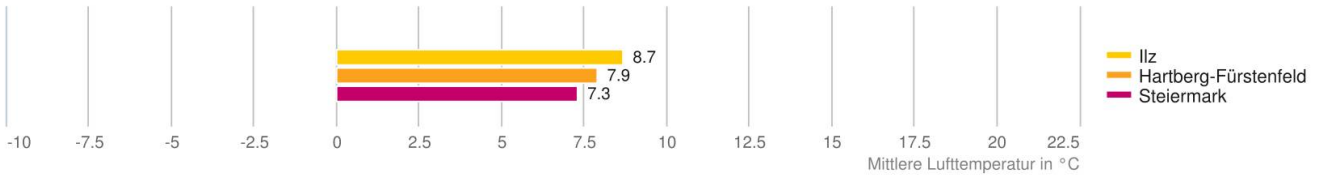
Monatsmittel der Lufttemperatur [°C]



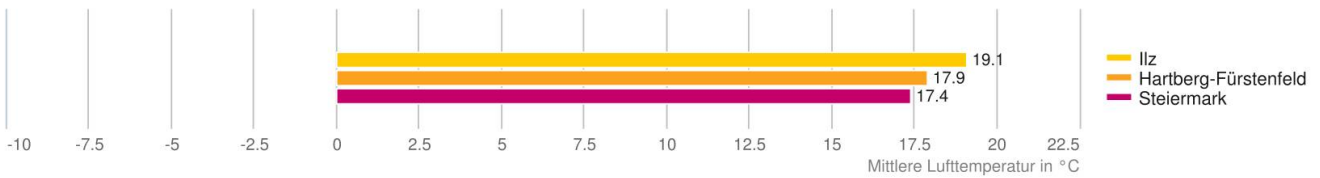
Jänner



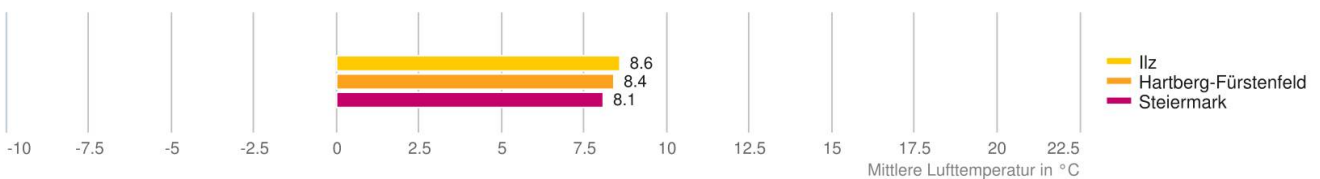
April



Juli



Oktober



Haftungsausschluss



Die terravistor GmbH ist bestrebt, die zur Verfügung gestellten Informationen, Daten (Daten von externen Datenquellen werden nicht auf Richtigkeit überprüft und es besteht kein Anspruch auf Vollständigkeit – z. Bsp. LAGEImmo), Grafiken, Auswertungen und Berechnungen (z. Bsp. RENDITEImmo) nach bestem Wissen und Gewissen aufzubereiten, darzustellen und aktuell zu halten und legt größten Wert auf die Qualität und Zuverlässigkeit Ihrer Immoservices.

Dennoch übernehmen weder die terravistor GmbH noch Kunden der terravistor GmbH Haftungen für Schäden, die sich aus der Weitergabe und Nutzung der angebotenen Informationen ergeben können, auch wenn diese auf die Nutzung und Weitergabe von allenfalls unvollständigen bzw. fehlerhaften Informationen zurückzuführen sind.

Die terravistor GmbH und die Kunden der terravistor GmbH übernehmen aus diesen Gründen keine Gewährleistung und/oder Haftung für die Quantität, Qualität oder Richtigkeit der gespeicherten oder übermittelten Inhalte (Daten und Informationen).

Verweise auf fremde Webseiten liegen außerhalb des Verantwortungsbereiches der terravistor GmbH. Eine Haftung für die Inhalte von verlinkten Seiten ist ausgeschlossen, zumal die terravistor GmbH keinen Einfluss auf Inhalte wie Gestaltung von gelinkten Seiten hat.